


MATRIZ INVENTARIO VIAL VÍA 13

Tabla 155. Matriz Vía 13


INFORMACIÓN DE LAS CARACTERÍSTICAS FÍSICAS PRESENTADAS DE LA VÍA						
NOMBRE DE RESPONSABLE:	STALIN ALEJANDRO SÁNCHEZ					
FECHA DE TOMA DE DATOS:	6-feb-22					
PROVINCIA:	COTOPAXI	CÓDIGO:	0	5		
CANTÓN:	LATACUNGA	CÓDIGO:	0	1		
PARROQUIA:	11 DE NOVIEMBRE	CÓDIGO:	5	7		
NUMERO DEL CAMINO:	CÓDIGO:	0	1	3		
TIPO DE VÍA:	COLECTORA	CÓDIGO:	4			
CÓDIGO DEL CAMINO O VÍA:	PROVINCIA - CANTÓN - PARROQUIA - NUMERO DE CAMINO					
	05-01-57-013					
DONDE INICIO DE LA VÍA:	SAN ALFONSO		DONDE FINALIZA LA VÍA:		SAN ALFONSO	
COORDENADAS DEL PUNTO DE INICIO:	TOMADAS DEL GPS		COORDENADAS DEL PUNTO FINAL:		TOMADAS DEL GPS	
	760352 9898021				760352 9898021	
IMPORTANCIA DE LA VÍA:	NORMAL					
INFORMACIÓN DE LA VÍA						
TIPO DE TERRENO	ONDULADO			PENDIENTES ENTRE EL 4-6 %		
TIPO DE SUPERFICIE DE RODADURA	PAVIMENTO FLEXIBLE			SUPERFICIE DE RODADURA DE 5 CM DE ESPESOR.		
ESTADO DE LA SUPERFICIE DE RODADURA	REGULAR			RECIENTEMENTE ASFALTADO		
LONGITUD DE LA VÍA O CAMINO	1,35	KM	SECTOR PRODUCTIVO MAS IMPORTANTE	AGRÍCOLA		
ANCHO DE LA VÍA O CAMINO	12,00	ML	SERVICIOS BÁSICOS	SI PRESENTA		
ANCHO DE LA SUPERFICIE DE RODADURA / CALZADA	7,6	ML	ALUMBRADO PÚBLICO	SI PRESENTA		
BORDILLOS	AMBOS SENTIDOS		ESTADO DE LOS BORDILLOS	BUENO		
CUNETA DE LA VÍA	AMBOS SENTIDOS		ESTADO DE LA CUNETA	REGULAR		
TIPO DE CUNETA	CUNETA EN V DE 1.00 METROS CADA UNA		USO DEL DERECHO DE VÍA	<u>INFRAESTRUCTURA</u>		
SEÑALIZACIÓN HORIZONTAL	(ANCHOS DE FRANJA 15 CM) (LÍNEA AMARILLA DELIMITA EL CARRIL) (LÍNEA BLANCA DELIMITA LA CALZADA)		ESTADO DE LA SEÑALÉTICA	BUENO		
SEÑALIZACIÓN VERTICAL	SEÑALIZACIÓN PREVENTIVA Y OBLIGATORIA		ESTADO DE LA SEÑALÉTICA	BUENO		
NÚMERO DE CARRILES Y SENTIDO DE LA VÍA	DOS CARRILES			<u>DEFINIDOS POR SEÑALIZACIÓN HORIZONTAL</u>		
NUMERO DE PUENTES EN EL CAMINO O VÍA	NO PRESENTA	UNIDADES	INTERSECCIONES	1	UNIDADES	
MATERIAL DE ALCANTARILLA	-		LONGITUD DE ALCANTARILLA	-	ML	
TIPO ALCANTARILLA	-		ESTADO DE LA ALCANTARILLA	-		
DIMENSIÓN DEL CUERPO ALCANTARILLA	ANCHO		ALTO	DIÁMETRO		
	-		-	-		
CABEZALES	-		ESTADO DE LOS CABEZALES	-		

INFORMACIÓN DE LAS NECESIDADES PRESENTADAS DE CONSERVACIÓN DE LA VÍA	
NECESIDADES PRESENTADAS DEL CAMINO	MANTENIMIENTO PERIÓDICO, VÍA EN BUEN ESTADO, LIMPIEZA DE CUNETETA, PARA GARANTIZAR FLUJO DE AGUAS LLUVIA.
FOTOGRAFÍAS DE LA VÍA	
	

Fuente: Elaboración Propia

MATRIZ INVENTARIO VIAL VÍA 14

Tabla 156. Matriz Vía 14


INFORMACIÓN DE LAS CARACTERÍSTICAS FÍSICAS PRESENTADAS DE LA VÍA					
NOMBRE DE RESPONSABLE:	STALIN ALEJANDRO SÁNCHEZ				
FECHA DE TOMA DE DATOS:	6-feb-22				
PROVINCIA:	COTOPAXI	CÓDIGO:	0	5	
CANTÓN:	LATACUNGA	CÓDIGO:	0	1	
PARROQUIA:	11 DE NOVIEMBRE	CÓDIGO:	5	7	
NUMERO DEL CAMINO:	CÓDIGO:	0	1	4	
TIPO DE VÍA:	ARTERIA VIAL	CÓDIGO:	2		
CÓDIGO DEL CAMINO O VÍA:	PROVINCIA - CANTÓN - PARROQUIA - NUMERO DE CAMINO				
	05-01-57-014				
DONDE INICIO DE LA VÍA:	PLAZA ARENAS		DONDE FINALIZA LA VÍA:	E35	
COORDENADAS DEL PUNTO DE INICIO:	TOMADAS DEL GPS		COORDENADAS DEL PUNTO FINAL:	TOMADAS DEL GPS	
	740293 9895305			760445 9896965	
IMPORTANCIA DE LA VÍA:	NORMAL				
INFORMACIÓN DE LA VÍA					
TIPO DE TERRENO	ONDULADO			PENDIENTES ENTRE EL 4-6 %	
TIPO DE SUPERFICIE DE RODADURA	LASTRADA			SUPERFICIE DE RODADURA DE 5 CM DE ESPESOR.	
ESTADO DE LA SUPERFICIE DE RODADURA	MALO			DEBIDO A LAS CONSTANTES PRECIPITACIONES SE ENCUENTRA EN MAL ESTADO	
LONGITUD DE LA VÍA O CAMINO	1,39	KM	SECTOR PRODUCTIVO MAS IMPORTANTE	AGRÍCOLA	
ANCHO DE LA VÍA O CAMINO	7,20	ML	SERVICIOS BÁSICOS	NO PRESENTA	
ANCHO DE LA SUPERFICIE DE RODADURA / CALZADA	4,7	ML	ALUMBRADO PÚBLICO	SI PRESENTA	
BORDILLOS	NO PRESENTA		ESTADO DE LOS BORDILLOS	-	
CUNETA DE LA VÍA	NO PRESENTA		ESTADO DE LA CUNETA	-	
TIPO DE CUNETA	-		USO DEL DERECHO DE VÍA	<u>INFRAESTRUCTURA</u>	
SEÑALIZACIÓN HORIZONTAL	NO PRESENTA		ESTADO DE LA SEÑALÉTICA	-	
SEÑALIZACIÓN VERTICAL	NO PRESENTA		ESTADO DE LA SEÑALÉTICA	-	
NÚMERO DE CARRILES Y SENTIDO DE LA VÍA	DOS CARRILES			<u>DEFINIDOS POR SEÑALIZACIÓN HORIZONTAL</u>	
NUMERO DE PUENTES EN EL CAMINO O VÍA	NO PRESENTA	UNIDADES	INTERSECCIONES	3	UNIDADES
MATERIAL DE ALCANTARILLA	-		LONGITUD DE ALCANTARILLA	-	ML
TIPO ALCANTARILLA	-		ESTADO DE LA ALCANTARILLA	-	
DIMENSIÓN DEL CUERPO ALCANTARILLA	ANCHO		ALTO		DIÁMETRO
	-		-		-
CABEZALES	SI PRESENTA		ESTADO DE LOS CABEZALES	-	

INFORMACIÓN DE LAS NECESIDADES PRESENTADAS DE CONSERVACIÓN DE LA VÍA	
NECESIDADES PRESENTADAS DEL CAMINO	MANTENIMIENTO URGENTE, VÍA EN MAL ESTADO, SOCAVACIONES POR PRECIPITACIONES, FALTA DE ALUMBRADO PÚBLICO, LIMPIEZA Y DESBROCE DE VEGETACIÓN.
FOTOGRAFÍAS DE LA VÍA	
	

Fuente: Elaboración Propia

MATRIZ INVENTARIO VIAL VÍA 15

Tabla 157. Matriz Vía 15


INFORMACIÓN DE LAS CARACTERÍSTICAS FÍSICAS PRESENTADAS DE LA VÍA						
NOMBRE DE RESPONSABLE:	STALIN ALEJANDRO SÁNCHEZ					
FECHA DE TOMA DE DATOS:	6-feb-22					
PROVINCIA:	GOTOPAXI	CÓDIGO:	0	5		
CANTÓN:	LATACUNGA	CÓDIGO:	0	1		
PARROQUIA:	11 DE NOVIEMBRE	CÓDIGO:	5	7		
NUMERO DEL CAMINO:	CÓDIGO:	0	0	15		
TIPO DE VÍA:	COLECTORA	CÓDIGO:	4			
CÓDIGO DEL CAMINO O VÍA:	PROVINCIA - CANTÓN - PARROQUIA - NUMERO DE CAMINO					
	05-01-57-0015					
DONDE INICIO DE LA VÍA:	CRISTO REY		DONDE FINALIZA LA VÍA:		CRISTO REY	
COORDENADAS DEL PUNTO DE INICIO:	TOMADAS DEL GPS		COORDENADAS DEL PUNTO FINAL:		TOMADAS DEL GPS	
	758735 9897059				758735 9897059	
IMPORTANCIA DE LA VÍA:	NORMAL					
INFORMACIÓN DE LA VÍA						
TIPO DE TERRENO	ONDULADO			PENDIENTES ENTRE EL 4-6 %		
TIPO DE SUPERFICIE DE RODADURA	LASTRADA			CONFORMADA POR MATERIAL DE MEJORAMIENTO		
ESTADO DE LA SUPERFICIE DE RODADURA	REGULAR			MANTENIMIENTO RECIENTE		
LONGITUD DE LA VÍA O CAMINO	0,58	KM	SECTOR PRODUCTIVO MAS IMPORTANTE	AGRÍCOLA		
ANCHO DE LA VÍA O CAMINO	6,80	ML	SERVICIOS BÁSICOS	SI PRESENTA		
ANCHO DE LA SUPERFICIE DE RODADURA / CALZADA	5,8	ML	ALUMBRADO PÚBLICO	SI PRESENTA		
BORDILLOS	NO PRESENTA		ESTADO DE LOS BORDILLOS	-		
CUNETA DE LA VÍA	NO PRESENTA		ESTADO DE LA CUNETA	-		
TIPO DE CUNETA	-		USO DEL DERECHO DE VÍA	<u>INFRAESTRUCTURA</u>		
SEÑALIZACIÓN HORIZONTAL	NO PRESENTA		ESTADO DE LA SEÑALÉTICA	-		
SEÑALIZACIÓN VERTICAL	NO PRESENTA		ESTADO DE LA SEÑALÉTICA	-		
NÚMERO DE CARRILES Y SENTIDO DE LA VÍA	DOS CARRILES			<u>DEFINIDOS POR TERRENO NATURAL</u>		
NUMERO DE PUENTES EN EL CAMINO O VÍA	NO PRESENTA	UNIDADES	INTERSECCIONES	-	UNIDADES	
MATERIAL DE ALCANTARILLA	-		LONGITUD DE ALCANTARILLA	-	ML	
TIPO ALCANTARILLA	-		ESTADO DE LA ALCANTARILLA	-		
DIMENSIÓN DEL CUERPO ALCANTARILLA	ANCHO		ALTO	DIÁMETRO		
	-		-	-		
CABEZALES	-		ESTADO DE LOS CABEZALES	-		

INFORMACIÓN DE LAS NECESIDADES PRESENTADAS DE CONSERVACIÓN DE LA VÍA	
NECESIDADES PRESENTADAS DEL CAMINO	MANTENIMIENTO RUTINARIO, VÍA CON VACHES A LO LARGO DE LA MISMA
FOTOGRAFÍAS DE LA VÍA	
	

Fuente: Elaboración Propia

MATRIZ INVENTARIO VIAL VÍA 16

Tabla 158. Matriz Vía 16


INFORMACIÓN DE LAS CARACTERÍSTICAS FÍSICAS PRESENTADAS DE LA VÍA						
NOMBRE DE RESPONSABLE:	STALIN ALEJANDRO SÁNCHEZ					
FECHA DE TOMA DE DATOS:	7-feb-22					
PROVINCIA:	GOTOPAXI	CÓDIGO:	0	5		
CANTÓN:	LATACUNGA	CÓDIGO:	0	1		
PARROQUIA:	11 DE NOVIEMBRE	CÓDIGO:	5	7		
NUMERO DEL CAMINO:	CÓDIGO:	0	0	16		
TIPO DE VÍA:	COLECTORA	CÓDIGO:	4			
CÓDIGO DEL CAMINO O VÍA:	PROVINCIA - CANTÓN - PARROQUIA - NUMERO DE CAMINO					
	05-01-57-0016					
DONDE INICIO DE LA VÍA:	SAN PEDRO		DONDE FINALIZA LA VÍA:		ONCE DE NOVIEMBRE (CENTRO)	
COORDENADAS DEL PUNTO DE INICIO:	TOMADAS DEL GPS		COORDENADAS DEL PUNTO FINAL:		TOMADAS DEL GPS	
	758809 9897229				758710 9899060	
IMPORTANCIA DE LA VÍA:	NORMAL					
INFORMACIÓN DE LA VÍA						
TIPO DE TERRENO	ONDULADO			PENDIENTES ENTRE EL 4-6 %		
TIPO DE SUPERFICIE DE RODADURA	PAVIMENTO FLEXIBLE			SUPERFICIE DE RODADURA DE 5 CM DE ESPESOR.		
ESTADO DE LA SUPERFICIE DE RODADURA	MALO			ASFALTO EN MAL ESTADO		
LONGITUD DE LA VÍA O CAMINO	2,15	KM	SECTOR PRODUCTIVO MAS IMPORTANTE	AGRÍCOLA		
ANCHO DE LA VÍA O CAMINO	7,60	ML	SERVICIOS BÁSICOS	SI PRESENTA		
ANCHO DE LA SUPERFICIE DE RODADURA / CALZADA	7,6	ML	ALUMBRADO PÚBLICO	SI PRESENTA		
BORDILLOS	NO PRESENTA		ESTADO DE LOS BORDILLOS	-		
CUNETA DE LA VÍA	NO PRESENTA		ESTADO DE LA CUNETA	-		
TIPO DE CUNETA	-		USO DEL DERECHO DE VÍA	<u>INFRAESTRUCTURA</u>		
SEÑALIZACIÓN HORIZONTAL	NO PRESENTA		ESTADO DE LA SEÑALÉTICA	-		
SEÑALIZACIÓN VERTICAL	NO PRESENTA		ESTADO DE LA SEÑALÉTICA	-		
NÚMERO DE CARRILES Y SENTIDO DE LA VÍA	DOS CARRILES			<u>DEFINIDOS POR SEÑALIZACIÓN HORIZONTAL</u>		
NUMERO DE PUENTES EN EL CAMINO O VÍA	NO PRESENTA	UNIDADES	INTERSECCIONES	3	UNIDADES	
MATERIAL DE ALCANTARILLA	-		LONGITUD DE ALCANTARILLA	-	ML	
TIPO ALCANTARILLA	-		ESTADO DE LA ALCANTARILLA	-		
DIMENSIÓN DEL CUERPO ALCANTARILLA	ANCHO		ALTO	DIÁMETRO		
	-		-	-		
CABEZALES	-		ESTADO DE LOS CABEZALES	-		

INFORMACIÓN DE LAS NECESIDADES PRESENTADAS DE CONSERVACIÓN DE LA VÍA	
NECESIDADES PRESENTADAS DEL CAMINO	MANTENIMIENTO URGENTE, ALGUNOS TRAMOS DE LA VÍA YA NO CUENTAN CON PAVIMENTO, LIMPIEZA Y DESBROCE, SI PRESENTASTEMA DE DRENAJE DE AGUA PARA EVITAR EROSI PRESENTAÓN.
FOTOGRAFÍAS DE LA VÍA	
	

Fuente: Elaboración Propia

MATRIZ INVENTARIO VIAL VÍA 17

Tabla 159. Matriz Vía 17


INFORMACIÓN DE LAS CARACTERÍSTICAS FÍSICAS PRESENTADAS DE LA VÍA					
NOMBRE DE RESPONSABLE:	STALIN ALEJANDRO SÁNCHEZ				
FECHA DE TOMA DE DATOS:	7-feb-22				
PROVINCIA:	COTOPAXI	CÓDIGO:	0	5	
CANTÓN:	LATACUNGA	CÓDIGO:	0	1	
PARROQUIA:	11 DE NOVIEMBRE	CÓDIGO:	5	7	
NUMERO DEL CAMINO:	CÓDIGO:	0	0	17	
TIPO DE VÍA:	COLECTORA	CÓDIGO:	4		
CÓDIGO DEL CAMINO O VÍA:	PROVINCIA - CANTÓN - PARROQUIA - NUMERO DE CAMINO 05-01-57-0017				
DONDE INICIO DE LA VÍA:	PLAZA ARENAS		DONDE FINALIZA LA VÍA:		SAN GERARDO
COORDENADAS DEL PUNTO DE INICIO:	TOMADAS DEL GPS		COORDENADAS DEL PUNTO FINAL:		TOMADAS DEL GPS
	758567 9896662				759740 9898653
IMPORTANCIA DE LA VÍA:	NORMAL				
INFORMACIÓN DE LA VÍA					
TIPO DE TERRENO	ONDULADO			PENDIENTES ENTRE EL 4-6 %	
TIPO DE SUPERFICIE DE RODADURA	PAVIMENTO FLEXIBLE			SUPERFICIE DE RODADURA DE 5 CM DE ESPESOR.	
ESTADO DE LA SUPERFICIE DE RODADURA	BUENO			RECIENTEMENTE ASFALTADO	
LONGITUD DE LA VÍA O CAMINO	1,92	KM	SECTOR PRODUCTIVO MAS IMPORTANTE	AGRÍCOLA	
ANCHO DE LA VÍA O CAMINO	10,00	ML	SERVICIOS BÁSICOS	SI PRESENTA	
ANCHO DE LA SUPERFICIE DE RODADURA / CALZADA	9,6	ML	ALUMBRADO PÚBLICO	SI PRESENTA	
BORDILLOS	AMBOS SENTIDOS		ESTADO DE LOS BORDILLOS	BUENO	
CUNETA DE LA VÍA	AMBOS SENTIDOS		ESTADO DE LA CUNETA	REGULAR	
TIPO DE CUNETA	CUNETA EN V DE 1,00 METROS CADA UNA		USO DEL DERECHO DE VÍA	<u>INFRAESTRUCTURA</u>	
SEÑALIZACIÓN HORIZONTAL	(ANCHOS DE FRANJA 15 CM) (LÍNEA AMARILLA DELIMITA EL CARRIL) (LÍNEA BLANCA DELIMITA LA CALZADA)		ESTADO DE LA SEÑALÉTICA	BUENO	
SEÑALIZACIÓN VERTICAL	SEÑALIZACIÓN - PREVENTIVA Y OBLIGATORIA		ESTADO DE LA SEÑALÉTICA	BUENO	
NÚMERO DE CARRILES Y SENTIDO DE LA VÍA	DOS CARRILES			<u>DEFINIDOS POR SEÑALIZACIÓN HORIZONTAL</u>	
NUMERO DE PUENTES EN EL CAMINO O VÍA	NO PRESENTA	UNIDADES	INTERSECCIONES	3	UNIDADES
MATERIAL DE ALCANTARILLA	-		LONGITUD DE ALCANTARILLA	-	ML
TIPO ALCANTARILLA	-		ESTADO DE LA ALCANTARILLA	-	
DIMENSIÓN DEL CUERPO ALCANTARILLA	ANCHO		ALTO	DIÁMETRO	
	-		-	-	
CABEZALES	-		ESTADO DE LOS CABEZALES	-	

INFORMACIÓN DE LAS NECESIDADES PRESENTADAS DE CONSERVACIÓN DE LA VÍA	
NECESIDADES PRESENTADAS DEL CAMINO	MANTENIMIENTO PERIÓDICO, VÍA EN BUEN ESTADO, MANTENIMIENTO SEÑALÉTICA HORIZONTAL, MANTENIMIENTO DE CUNETAS LIMPIEZA Y DESBROCE.
FOTOGRAFÍAS DE LA VÍA	
	

Fuente: Elaboración Propia

MATRIZ INVENTARIO VIAL VÍA 18

Tabla 160. Matriz Vía 18


INFORMACIÓN DE LAS CARACTERÍSTICAS FÍSICAS PRESENTADAS DE LA VÍA						
NOMBRE DE RESPONSABLE:	STALIN ALEJANDRO SÁNCHEZ					
FECHA DE TOMA DE DATOS:	7-feb-22					
PROVINCIA:	GOTOPAXI	CÓDIGO:	0	5		
CANTÓN:	LATACUNGA	CÓDIGO:	0	1		
PARROQUIA:	11 DE NOVIEMBRE	CÓDIGO:	5	7		
NUMERO DEL CAMINO:	CÓDIGO:	0	0	18		
TIPO DE VÍA:	COLECTORA	CÓDIGO:	4			
CÓDIGO DEL CAMINO O VÍA:	PROVINCIA - CANTÓN - PARROQUIA - NUMERO DE CAMINO					
	05-01-57-0018					
DONDE INICIO DE LA VÍA:	CRISTO REY		DONDE FINALIZA LA VÍA:		CRISTO REY	
COORDENADAS DEL PUNTO DE INICIO:	TOMADAS DEL GPS		COORDENADAS DEL PUNTO FINAL:		TOMADAS DEL GPS	
	758743 9897062				758742 9897057	
IMPORTANCIA DE LA VÍA:	NORMAL					
INFORMACIÓN DE LA VÍA						
TIPO DE TERRENO	ONDULADO			PENDIENTES ENTRE EL 4-6 %		
TIPO DE SUPERFICIE DE RODADURA	LASTRADA			CONFORMADA POR MATERIAL DE MEJORAMIENTO		
ESTADO DE LA SUPERFICIE DE RODADURA	MALO			NO SE REALIZA MANTENIMIENTO		
LONGITUD DE LA VÍA O CAMINO	0,47	KM	SECTOR PRODUCTIVO MAS IMPORTANTE	AGRÍCOLA		
ANCHO DE LA VÍA O CAMINO	6,80	ML	SERVICIOS BÁSICOS	NO PRESENTA		
ANCHO DE LA SUPERFICIE DE RODADURA / CALZADA	5,8	ML	ALUMBRADO PÚBLICO	NO PRESENTA		
BORDILLOS	NO PRESENTA		ESTADO DE LOS BORDILLOS	-		
CUNETA DE LA VÍA	NO PRESENTA		ESTADO DE LA CUNETA	-		
TIPO DE CUNETA	-		USO DEL DERECHO DE VÍA	<u>INFRAESTRUCTURA</u>		
SEÑALIZACIÓN HORIZONTAL	NO PRESENTA		ESTADO DE LA SEÑALÉTICA	-		
SEÑALIZACIÓN VERTICAL	NO PRESENTA		ESTADO DE LA SEÑALÉTICA	-		
NÚMERO DE CARRILES Y SENTIDO DE LA VÍA	DOS CARRILES			<u>DEFINIDOS POR SEÑALIZACIÓN HORIZONTAL</u>		
NUMERO DE PUENTES EN EL CAMINO O VÍA	NO PRESENTA	UNIDADES	INTERSECCIONES	-	UNIDADES	
MATERIAL DE ALCANTARILLA	-		LONGITUD DE ALCANTARILLA	-	ML	
TIPO ALCANTARILLA	-		ESTADO DE LA ALCANTARILLA	-		
DIMENSIÓN DEL CUERPO ALCANTARILLA	ANCHO		ALTO		DIÁMETRO	
	-		-		-	
CABEZALES	-		ESTADO DE LOS CABEZALES	-		

INFORMACIÓN DE LAS NECESIDADES PRESENTADAS DE CONSERVACIÓN DE LA VÍA	
NECESIDADES PRESENTADAS DEL CAMINO	MANTENIMIENTO URGENTE, VÍA EN MAL ESTADO, SOCAVACIONES POR PRECIPITACIONES, FALTA DE ALUMBRADO PÚBLICO
FOTOGRAFÍAS DE LA VÍA	
	

Fuente: Elaboración Propia

MATRIZ INVENTARIO VIAL VÍA 19

Tabla 161. Matriz Vía 19


INFORMACIÓN DE LAS CARACTERÍSTICAS FÍSICAS PRESENTADAS DE LA VÍA					
NOMBRE DE RESPONSABLE:	STALIN ALEJANDRO SÁNCHEZ				
FECHA DE TOMA DE DATOS:	7-feb-22				
PROVINCIA:	GOTOPAXI	CÓDIGO:	0	5	
CANTÓN:	LATACUNGA	CÓDIGO:	0	1	
PARROQUIA:	11 DE NOVIEMBRE	CÓDIGO:	5	7	
NUMERO DEL CAMINO:	CÓDIGO:	0	0	19	
TIPO DE VÍA:	COLECTORA	CÓDIGO:	4		
CÓDIGO DEL CAMINO O VÍA:	PROVINCIA - CANTÓN - PARROQUIA - NUMERO DE CAMINO				
	05-01-57-0019				
DONDE INICIO DE LA VÍA:	PLAZA ARENAS		DONDE FINALIZA LA VÍA:		CRISTO REY
COORDENADAS DEL PUNTO DE INICIO:	TOMADAS DEL GPS		COORDENADAS DEL PUNTO FINAL:		TOMADAS DEL GPS
	759206 9897496				759206 9897496
IMPORTANCIA DE LA VÍA:	NORMAL				
INFORMACIÓN DE LA VÍA					
TIPO DE TERRENO	MONTAÑOSO			PENDIENTES SUPERIOR AL 14%	
TIPO DE SUPERFICIE DE RODADURA	LASTRADA			CONFORMADA POR MATERIAL DE MEJORAMIENTO	
ESTADO DE LA SUPERFICIE DE RODADURA	REGULAR			NO SE REALIZA MANTENIMIENTO	
LONGITUD DE LA VÍA O CAMINO	0,3	KM	SECTOR PRODUCTIVO MAS IMPORTANTE	AGRÍCOLA	
ANCHO DE LA VÍA O CAMINO	8,20	ML	SERVICIOS BÁSICOS	-	
ANCHO DE LA SUPERFICIE DE RODADURA / CALZADA	7,2	ML	ALUMBRADO PÚBLICO	SI PRESENTA	
BORDILLOS	NO PRESENTA		ESTADO DE LOS BORDILLOS	-	
CUNETA DE LA VÍA	NO PRESENTA		ESTADO DE LA CUNETA	-	
TIPO DE CUNETA	-		USO DEL DERECHO DE VÍA	<u>INFRAESTRUCTURA</u>	
SEÑALIZACIÓN HORIZONTAL	NO PRESENTA		ESTADO DE LA SEÑALÉTICA	-	
SEÑALIZACIÓN VERTICAL	NO PRESENTA		ESTADO DE LA SEÑALÉTICA	-	
NÚMERO DE CARRILES Y SENTIDO DE LA VÍA	DOS CARRILES			<u>DEFINIDOS POR TERRENO NATURAL</u>	
NUMERO DE PUENTES EN EL CAMINO O VÍA	NO PRESENTA	UNIDADES	INTERSECCIONES	-	UNIDADES
MATERIAL DE ALCANTARILLA	-		LONGITUD DE ALCANTARILLA	-	ML
TIPO ALCANTARILLA	-		ESTADO DE LA ALCANTARILLA	-	
DIMENSIÓN DEL CUERPO ALCANTARILLA	ANCHO		ALTO		DIÁMETRO
	-		-		-
CABEZALES	NO		ESTADO DE LOS CABEZALES	-	

INFORMACIÓN DE LAS NECESIDADES PRESENTADAS DE CONSERVACIÓN DE LA VÍA	
NECESIDADES PRESENTADAS DEL CAMINO	MANTENIMIENTO RUTINARIO, VÍA CON VACHES A LO LARGO DE LA MISMA, NECESI PRESENTADAD DE LIMPIEZA Y DESBROCE
FOTOGRAFÍAS DE LA VÍA	
	

Fuente: Elaboración Propia

MATRIZ INVENTARIO VIAL VÍA 20

Tabla 162. Matriz Vía 20

INFORMACIÓN DE LAS CARACTERÍSTICAS FÍSICAS PRESENTADAS DE LA VÍA					
NOMBRE DE RESPONSABLE:	STALIN ALEJANDRO SÁNCHEZ				
FECHA DE TOMA DE DATOS:	7-feb-22				
PROVINCIA:	COTOPAXI	CÓDIGO:	0	5	
CANTÓN:	LATACUNGA	CÓDIGO:	0	1	
PARROQUIA:	11 DE NOVIEMBRE	CÓDIGO:	5	7	
NUMERO DEL CAMINO:	CÓDIGO:	0	0	19	
TIPO DE VÍA:	COLECTORA	CÓDIGO:	4		
CÓDIGO DEL CAMINO O VÍA:	PROVINCIA - CANTÓN - PARROQUIA - NUMERO DE CAMINO				
	05-01-57-0019				
DONDE INICIO DE LA VÍA:	PLAZA ARENAS		DONDE FINALIZA LA VÍA:	PLAZA ARENAS	
COORDENADAS DEL PUNTO DE INICIO:	TOMADAS DEL GPS		COORDENADAS DEL PUNTO FINAL:	TOMADAS DEL GPS	
	759307 9897708			759328 9897489	
IMPORTANCIA DE LA VÍA:	NORMAL				
INFORMACIÓN DE LA VÍA					
TIPO DE TERRENO	ONDULADO			PENDIENTES ENTRE EL 4-6 %	
TIPO DE SUPERFICIE DE RODADURA	LASTRADA			CONFORMADA POR MATERIAL DE MEJORAMIENTO	
ESTADO DE LA SUPERFICIE DE RODADURA	MALO			MANTENIMIENTO RECIENTE	
LONGITUD DE LA VÍA O CAMINO	0,22	KM	SECTOR PRODUCTIVO MAS IMPORTANTE	AGRÍCOLA	
ANCHO DE LA VÍA O CAMINO	8,30	ML	SERVICIOS BÁSICOS	-	
ANCHO DE LA SUPERFICIE DE RODADURA / CALZADA	7,3	ML	ALUMBRADO PÚBLICO	-	
BORDILLOS	NO PRESENTA		ESTADO DE LOS BORDILLOS	-	
CUNETA DE LA VÍA	NO PRESENTA		ESTADO DE LA CUNETA	-	
TIPO DE CUNETA	-		USO DEL DERECHO DE VÍA	<u>INFRAESTRUCTURA</u>	
SEÑALIZACIÓN HORIZONTAL	NO PRESENTA		ESTADO DE LA SEÑALÉTICA	-	
SEÑALIZACIÓN VERTICAL	NO PRESENTA		ESTADO DE LA SEÑALÉTICA	-	
NÚMERO DE CARRILES Y SENTIDO DE LA VÍA	DOS CARRILES			<u>DEFINIDO POR TERRENO NATURAL</u>	
NUMERO DE PUENTES EN EL CAMINO O VÍA	NO PRESENTA	UNIDADES	INTERSECCIONES	-	UNIDADES
MATERIAL DE ALCANTARILLA	-		LONGITUD DE ALCANTARILLA	-	ML
TIPO ALCANTARILLA	-		ESTADO DE LA ALCANTARILLA	-	
DIMENSIÓN DEL CUERPO ALCANTARILLA	ANCHO		ALTO		DIÁMETRO
	-		-		-
CABEZALES	NO		ESTADO DE LOS CABEZALES	-	

INFORMACIÓN DE LAS NECESIDADES PRESENTADAS DE CONSERVACIÓN DE LA VÍA	
NECESIDADES PRESENTADAS DEL CAMINO	MANTENIMIENTO RUTINARIO, VÍA CON VACHES A LO LARGO DE LA MISMA, NECESI PRESENTADAD DE LIMPIEZA Y DESBROCE
FOTOGRAFÍAS DE LA VÍA	
	

Fuente: Elaboración Propia

MATRIZ INVENTARIO VIAL VÍA 21

Tabla 163. Matriz Vía 21


INFORMACIÓN DE LAS CARACTERÍSTICAS FÍSICAS PRESENTADAS DE LA VÍA						
NOMBRE DE RESPONSABLE:	STALIN ALEJANDRO SÁNCHEZ					
FECHA DE TOMA DE DATOS:	7-feb-22					
PROVINCIA:	GOTOPAXI	CÓDIGO:	0	5		
CANTÓN:	LATACUNGA	CÓDIGO:	0	1		
PARROQUIA:	11 DE NOVIEMBRE	CÓDIGO:	5	7		
NUMERO DEL CAMINO:	CÓDIGO:	0	0	21		
TIPO DE VÍA:	COLECTORA	CÓDIGO:	4			
CÓDIGO DEL CAMINO O VÍA:	PROVINCIA - CANTÓN - PARROQUIA - NUMERO DE CAMINO					
	05-01-57-0021					
DONDE INICIO DE LA VÍA:	PLAZA ARENAS		DONDE FINALIZA LA VÍA:		PLAZA ARENAS	
COORDENADAS DEL PUNTO DE INICIO:	TOMADAS DEL GPS		COORDENADAS DEL PUNTO FINAL:		TOMADAS DEL GPS	
	759403 9897488				759383 9897697	
IMPORTANCIA DE LA VÍA:	NORMAL					
INFORMACIÓN DE LA VÍA						
TIPO DE TERRENO	ONDULADO			PENDIENTES ENTRE EL 4-6 %		
TIPO DE SUPERFICIE DE RODADURA	LASTRADA			CONFORMADA POR MATERIAL DE MEJORAMIENTO		
ESTADO DE LA SUPERFICIE DE RODADURA	MALO			NO SE REALIZA MANTENIMIENTO		
LONGITUD DE LA VÍA O CAMINO	0,22	KM	SECTOR PRODUCTIVO MAS IMPORTANTE	AGRÍCOLA		
ANCHO DE LA VÍA O CAMINO	8,30	ML	SERVICIOS BÁSICOS	NO PRESENTA		
ANCHO DE LA SUPERFICIE DE RODADURA / CALZADA	7,3	ML	ALUMBRADO PÚBLICO	SI PRESENTA		
BORDILLOS	SI PRESENTA PRESENTA A AMBOS SENTIDOS		ESTADO DE LOS BORDILLOS	MALO		
CUNETA DE LA VÍA	NO PRESENTA		ESTADO DE LA CUNETA	-		
TIPO DE CUNETA	-		USO DEL DERECHO DE VÍA	<u>INFRAESTRUCTURA</u>		
SEÑALIZACIÓN HORIZONTAL	NO PRESENTA		ESTADO DE LA SEÑALÉTICA	-		
SEÑALIZACIÓN VERTICAL	NO PRESENTA		ESTADO DE LA SEÑALÉTICA	-		
NÚMERO DE CARRILES Y SENTIDO DE LA VÍA	DOS CARRILES			<u>DEFINIDO POR TERRENO NATURAL</u>		
NUMERO DE PUENTES EN EL CAMINO O VÍA	NO PRESENTA	UNIDADES	INTERSECCIONES	-	UNIDADES	
MATERIAL DE ALCANTARILLA	-		LONGITUD DE ALCANTARILLA	-	ML	
TIPO ALCANTARILLA	-		ESTADO DE LA ALCANTARILLA	-		
DIMENSIÓN DEL CUERPO ALCANTARILLA	ANCHO		ALTO		DIÁMETRO	
	-		-		-	
CABEZALES	NO		ESTADO DE LOS CABEZALES	-		

INFORMACIÓN DE LAS NECESIDADES PRESENTADAS DE CONSERVACIÓN DE LA VÍA	
NECESIDADES PRESENTADAS DEL CAMINO	MANTENIMIENTO RUTINARIO, NECESI PRESENTADAD DE LIMPIEZA Y DESBROCE
FOTOGRAFÍAS DE LA VÍA	
	

Fuente: Elaboración Propia

MATRIZ INVENTARIO VIAL VÍA 22

Tabla 164. Matriz Vía 22


INFORMACIÓN DE LAS CARACTERÍSTICAS FÍSICAS PRESENTADAS DE LA VÍA					
NOMBRE DE RESPONSABLE:	STALIN ALEJANDRO SÁNCHEZ				
FECHA DE TOMA DE DATOS:	7-feb-22				
PROVINCIA:	COTOPAXI	CÓDIGO:	0	5	
CANTÓN:	LATACUNGA	CÓDIGO:	0	1	
PARROQUIA:	11 DE NOVIEMBRE	CÓDIGO:	5	7	
NUMERO DEL CAMINO:	CÓDIGO:	0	2	2	
TIPO DE VÍA:	COLECTORA	CÓDIGO:	4		
CÓDIGO DEL CAMINO O VÍA:	PROVINCIA - CANTÓN - PARROQUIA - NUMERO DE CAMINO				
	05-01-57-022				
DONDE INICIO DE LA VÍA:	PLAZA ARENAS		DONDE FINALIZA LA VÍA:	PLAZA ARENAS	
COORDENADAS DEL PUNTO DE INICIO:	TOMADAS DEL GPS		COORDENADAS DEL PUNTO FINAL:	TOMADAS DEL GPS	
	759463 9897681			759477 9897492	
IMPORTANCIA DE LA VÍA:	NORMAL				
INFORMACIÓN DE LA VÍA					
TIPO DE TERRENO	ONDULADO			PENDIENTES ENTRE EL 4-6 %	
TIPO DE SUPERFICIE DE RODADURA	LASTRADA			CONFORMADA POR MATERIAL DE MEJORAMIENTO	
ESTADO DE LA SUPERFICIE DE RODADURA	REGULAR			NO SE REALIZA MANTENIMIENTO	
LONGITUD DE LA VÍA O CAMINO	0,19	KM	SECTOR PRODUCTIVO MAS IMPORTANTE	AGRÍCOLA	
ANCHO DE LA VÍA O CAMINO	8,30	ML	SERVICIOS BÁSICOS	NO PRESENTA	
ANCHO DE LA SUPERFICIE DE RODADURA / CALZADA	7,3	ML	ALUMBRADO PÚBLICO	NO PRESENTA	
BORDILLOS	SI PRESENTA PRESENTA A AMBOS SENTIDOS		ESTADO DE LOS BORDILLOS	MALO	
CUNETA DE LA VÍA	NO PRESENTA		ESTADO DE LA CUNETA	-	
TIPO DE CUNETA	-		USO DEL DERECHO DE VÍA	<u>INFRAESTRUCTURA</u>	
SEÑALIZACIÓN HORIZONTAL	NO PRESENTA		ESTADO DE LA SEÑALÉTICA	-	
SEÑALIZACIÓN VERTICAL	NO PRESENTA		ESTADO DE LA SEÑALÉTICA	-	
NÚMERO DE CARRILES Y SENTIDO DE LA VÍA	DOS CARRILES			<u>DEFINIDO POR TERRENO NATURAL</u>	
NUMERO DE PUENTES EN EL CAMINO O VÍA	NO PRESENTA	UNIDADES	INTERSECCIONES	-	UNIDADES
MATERIAL DE ALCANTARILLA	-		LONGITUD DE ALCANTARILLA	-	ML
TIPO ALCANTARILLA	-		ESTADO DE LA ALCANTARILLA	-	
DIMENSIÓN DEL CUERPO ALCANTARILLA	ANCHO		ALTO		DIÁMETRO
	-		-		-
CABEZALES	NO		ESTADO DE LOS CABEZALES	-	

INFORMACIÓN DE LAS NECESIDADES PRESENTADAS DE CONSERVACIÓN DE LA VÍA	
NECESIDADES PRESENTADAS DEL CAMINO	MANTENIMIENTO RUTINARIO, NECESI PRESENTADAD DE LIMPIEZA Y DESBROCE
FOTOGRAFÍAS DE LA VÍA	
	

Fuente: Elaboración Propia

MATRIZ INVENTARIO VIAL VÍA 23

Tabla 165. Matriz Vía 23


INFORMACIÓN DE LAS CARACTERÍSTICAS FÍSICAS PRESENTADAS DE LA VÍA					
NOMBRE DE RESPONSABLE:	STALIN ALEJANDRO SÁNCHEZ				
FECHA DE TOMA DE DATOS:	9-feb-22				
PROVINCIA:	GOTOPAXI	CÓDIGO:	0	5	
CANTÓN:	LATACUNGA	CÓDIGO:	0	1	
PARROQUIA:	11 DE NOVIEMBRE	CÓDIGO:	5	7	
NUMERO DEL CAMINO:	CÓDIGO:	0	2	3	
TIPO DE VÍA:	COLECTORA	CÓDIGO:	4		
CÓDIGO DEL CAMINO O VÍA:	PROVINCIA - CANTÓN - PARROQUIA - NUMERO DE CAMINO				
	05-01-57-023				
DONDE INICIO DE LA VÍA:	PLAZA ARENAS		DONDE FINALIZA LA VÍA:	PLAZA ARENAS	
COORDENADAS DEL PUNTO DE INICIO:	TOMADAS DEL GPS		COORDENADAS DEL PUNTO FINAL:	TOMADAS DEL GPS	
	739759 9896066			740293 9895305	
IMPORTANCIA DE LA VÍA:	NORMAL				
INFORMACIÓN DE LA VÍA					
TIPO DE TERRENO	ONDULADO			PENDIENTES ENTRE EL 4-6 %	
TIPO DE SUPERFICIE DE RODADURA	LASTRADA			CONFORMADA POR MATERIAL DE MEJORAMIENTO	
ESTADO DE LA SUPERFICIE DE RODADURA	MALO			NO SE REALIZA MANTENIMIENTO	
LONGITUD DE LA VÍA O CAMINO	0,29	KM	SECTOR PRODUCTIVO MAS IMPORTANTE	AGRÍCOLA	
ANCHO DE LA VÍA O CAMINO	8,00	ML	SERVICIOS BÁSICOS	NO PRESENTA	
ANCHO DE LA SUPERFICIE DE RODADURA / CALZADA	6	ML	ALUMBRADO PÚBLICO	NO PRESENTA	
BORDILLOS	NO PRESENTA		ESTADO DE LOS BORDILLOS	-	
CUNETA DE LA VÍA	NO PRESENTA		ESTADO DE LA CUNETA	-	
TIPO DE CUNETA	-		USO DEL DERECHO DE VÍA	<u>INFRAESTRUCTURA</u>	
SEÑALIZACIÓN HORIZONTAL	NO PRESENTA		ESTADO DE LA SEÑALÉTICA	-	
SEÑALIZACIÓN VERTICAL	NO PRESENTA		ESTADO DE LA SEÑALÉTICA	-	
NÚMERO DE CARRILES Y SENTIDO DE LA VÍA	DOS CARRILES			<u>DEFINIDO POR TERRENO NATURAL</u>	
NUMERO DE PUENTES EN EL CAMINO O VÍA	NO PRESENTA	UNIDADES	INTERSECCIONES	-	UNIDADES
MATERIAL DE ALCANTARILLA	-		LONGITUD DE ALCANTARILLA	-	ML
TIPO ALCANTARILLA	-		ESTADO DE LA ALCANTARILLA	-	
DIMENSIÓN DEL CUERPO ALCANTARILLA	ANCHO		ALTO		DIÁMETRO
	-		-		-
CABEZALES	NO		ESTADO DE LOS CABEZALES	-	

INFORMACIÓN DE LAS NECESIDADES PRESENTADAS DE CONSERVACIÓN DE LA VÍA	
NECESIDADES PRESENTADAS DEL CAMINO	MANTENIMIENTO URGENTE, VÍA CON VACHES A LO LARGO DE LA MISMA, NECESI PRESENTADAD DE SI PRESENTASTEMA DE DRENAJE DE AGUAS LLUVIA
FOTOGRAFÍAS DE LA VÍA	
	

Fuente: Elaboración Propia

MATRIZ INVENTARIO VIAL VÍA 24

Tabla 166. Matriz Vía 24


INFORMACIÓN DE LAS CARACTERÍSTICAS FÍSICAS PRESENTADAS DE LA VÍA					
NOMBRE DE RESPONSABLE:	STALIN ALEJANDRO SÁNCHEZ				
FECHA DE TOMA DE DATOS:	9-feb-22				
PROVINCIA:	GOTOPAXI	CÓDIGO:	0	5	
CANTÓN:	LATACUNGA	CÓDIGO:	0	1	
PARROQUIA:	11 DE NOVIEMBRE	CÓDIGO:	5	7	
NUMERO DEL CAMINO:	CÓDIGO:	0	2	4	
TIPO DE VÍA:	COLECTORA	CÓDIGO:	4		
CÓDIGO DEL CAMINO O VÍA:	PROVINCIA - CANTÓN - PARROQUIA - NUMERO DE CAMINO				
	05-01-57-024				
DONDE INICIO DE LA VÍA:	SAN PEDRO		DONDE FINALIZA LA VÍA:	PLAZA ARENAS - SAN ALFONSO	
COORDENADAS DEL PUNTO DE INICIO:	TOMADAS DEL GPS		COORDENADAS DEL PUNTO FINAL:	TOMADAS DEL GPS	
	758469 9898039			760424 9897522	
IMPORTANCIA DE LA VÍA:	NORMAL				
INFORMACIÓN DE LA VÍA					
TIPO DE TERRENO	ONDULADO			PENDIENTES ENTRE EL 4-6 %	
TIPO DE SUPERFICIE DE RODADURA	LASTRADA			CONFORMADA POR MATERIAL DE MEJORAMIENTO	
ESTADO DE LA SUPERFICIE DE RODADURA	REGULAR			NO SE REALIZA MANTENIMIENTO	
LONGITUD DE LA VÍA O CAMINO	0,74	KM	SECTOR PRODUCTIVO MAS IMPORTANTE	AGRÍCOLA	
ANCHO DE LA VÍA O CAMINO	7,40	ML	SERVICIOS BÁSICOS	NO PRESENTA	
ANCHO DE LA SUPERFICIE DE RODADURA / CALZADA	7,4	ML	ALUMBRADO PÚBLICO	NO PRESENTA	
BORDILLOS	NO PRESENTA		ESTADO DE LOS BORDILLOS	-	
CUNETA DE LA VÍA	NO PRESENTA		ESTADO DE LA CUNETA	-	
TIPO DE CUNETA	-		USO DEL DERECHO DE VÍA	<u>INFRAESTRUCTURA</u>	
SEÑALIZACIÓN HORIZONTAL	NO PRESENTA		ESTADO DE LA SEÑALÉTICA	-	
SEÑALIZACIÓN VERTICAL	NO PRESENTA		ESTADO DE LA SEÑALÉTICA	-	
NÚMERO DE CARRILES Y SENTIDO DE LA VÍA	UN CARRIL			<u>DEFINIDOS POR SEÑALIZACIÓN HORIZONTAL</u>	
NUMERO DE PUENTES EN EL CAMINO O VÍA	NO PRESENTA	UNIDADES	INTERSECCIONES	1	UNIDADES
MATERIAL DE ALCANTARILLA	-		LONGITUD DE ALCANTARILLA	-	ML
TIPO ALCANTARILLA	-		ESTADO DE LA ALCANTARILLA	-	
DIMENSIÓN DEL CUERPO ALCANTARILLA	ANCHO		ALTO		DIÁMETRO
	-		-		-
CABEZALES	NO		ESTADO DE LOS CABEZALES	-	

INFORMACIÓN DE LAS NECESIDADES PRESENTADAS DE CONSERVACIÓN DE LA VÍA	
NECESIDADES PRESENTADAS DEL CAMINO	MANTENIMIENTO RUTINARIO, LIMPIEZA Y DESBROCE.
FOTOGRAFÍAS DE LA VÍA	
	

Fuente: Elaboración Propia

MATRIZ INVENTARIO VIAL VÍA 25

Tabla 167. Matriz Vía 25


INFORMACIÓN DE LAS CARACTERÍSTICAS FÍSICAS PRESENTADAS DE LA VÍA					
NOMBRE DE RESPONSABLE:	STALIN ALEJANDRO SÁNCHEZ				
FECHA DE TOMA DE DATOS:	9-feb-22				
PROVINCIA:	COTOPAXI	CÓDIGO:	0	5	
CANTÓN:	LATACUNGA	CÓDIGO:	0	1	
PARROQUIA:	11 DE NOVIEMBRE	CÓDIGO:	5	7	
NUMERO DEL CAMINO:	CÓDIGO:	0	2	5	
TIPO DE VÍA:	COLECTORA	CÓDIGO:	4		
CÓDIGO DEL CAMINO O VÍA:	PROVINCIA - CANTÓN - PARROQUIA - NUMERO DE CAMINO				
	05-01-57-025				
DONDE INICIO DE LA VÍA:	BARRIO ANGAMARCA		DONDE FINALIZA LA VÍA:	BARRIO ANGAMARCA	
COORDENADAS DEL PUNTO DE INICIO:	TOMADAS DEL GPS		COORDENADAS DEL PUNTO FINAL:	TOMADAS DEL GPS	
	758660			758783	
	9898680		9898109		
IMPORTANCIA DE LA VÍA:	NORMAL				
INFORMACIÓN DE LA VÍA					
TIPO DE TERRENO	ONDULADO			PENDIENTES ENTRE EL 4-6 %	
TIPO DE SUPERFICIE DE RODADURA	LASTRADA			CONFORMADA POR MATERIAL DE MEJORAMIENTO	
ESTADO DE LA SUPERFICIE DE RODADURA	BUENO			MANTENIMIENTO RECIENTE	
LONGITUD DE LA VÍA O CAMINO	0,6	KM	SECTOR PRODUCTIVO MAS IMPORTANTE	AGRÍCOLA	
ANCHO DE LA VÍA O CAMINO	9,20	ML	SERVICIOS BÁSICOS	SI PRESENTA	
ANCHO DE LA SUPERFICIE DE RODADURA / CALZADA	7,2	ML	ALUMBRADO PÚBLICO	SI PRESENTA	
BORDILLOS	NO PRESENTA		ESTADO DE LOS BORDILLOS	-	
CUNETA DE LA VÍA	NO PRESENTA		ESTADO DE LA CUNETA	-	
TIPO DE CUNETA	-		USO DEL DERECHO DE VÍA	<u>INFRAESTRUCTURA</u>	
SEÑALIZACIÓN HORIZONTAL	NO PRESENTA		ESTADO DE LA SEÑALÉTICA	-	
SEÑALIZACIÓN VERTICAL	NO PRESENTA		ESTADO DE LA SEÑALÉTICA	-	
NÚMERO DE CARRILES Y SENTIDO DE LA VÍA	DOS CARRILES			<u>DEFINIDOS POR SEÑALIZACIÓN HORIZONTAL</u>	
NUMERO DE PUENTES EN EL CAMINO O VÍA	NO PRESENTA	UNIDADES	INTERSECCIONES	-	UNIDADES
MATERIAL DE ALCANTARILLA	-		LONGITUD DE ALCANTARILLA	-	ML
TIPO ALCANTARILLA	-		ESTADO DE LA ALCANTARILLA	-	
DIMENSIÓN DEL CUERPO ALCANTARILLA	ANCHO		ALTO	DIÁMETRO	
CABEZALES	-		ESTADO DE LOS CABEZALES	-	

INFORMACIÓN DE LAS NECESIDADES PRESENTADAS DE CONSERVACIÓN DE LA VÍA	
NECESIDADES PRESENTADAS DEL CAMINO	MANTENIMIENTO PERIÓDICO, LIMPIEZA Y DESBROCE, LIMPIEZ DE CUNETETA.
FOTOGRAFÍAS DE LA VÍA	
	

Fuente: Elaboración Propia

MATRIZ INVENTARIO VIAL VÍA 26

Tabla 168. Matriz Vía 26


INFORMACIÓN DE LAS CARACTERÍSTICAS FÍSICAS PRESENTADAS DE LA VÍA						
NOMBRE DE RESPONSABLE:	STALIN ALEJANDRO SÁNCHEZ					
FECHA DE TOMA DE DATOS:	9-feb-22					
PROVINCIA:	COTOPAXI	CÓDIGO:	0	5		
CANTÓN:	LATACUNGA	CÓDIGO:	0	1		
PARROQUIA:	11 DE NOVIEMBRE	CÓDIGO:	5	7		
NUMERO DEL CAMINO:	CÓDIGO:	0	2	6		
TIPO DE VÍA:	COLECTORA	CÓDIGO:	4			
CÓDIGO DEL CAMINO O VÍA:	PROVINCIA - CANTÓN - PARROQUIA - NUMERO DE CAMINO					
	05-01-57-026					
DONDE INICIO DE LA VÍA:	PLAZA ARENAS		DONDE FINALIZA LA VÍA:		SAN ALFONSO	
COORDENADAS DEL PUNTO DE INICIO:	TOMADAS DEL GPS		COORDENADAS DEL PUNTO FINAL:		TOMADAS DEL GPS	
	759668 9897682				759077 9898396	
IMPORTANCIA DE LA VÍA:	NORMAL					
INFORMACIÓN DE LA VÍA						
TIPO DE TERRENO	ONDULADO			PENDIENTES ENTRE EL 4-6 %		
TIPO DE SUPERFICIE DE RODADURA	LASTRADA			CONFORMADA POR MATERIAL DE MEJORAMIENTO		
ESTADO DE LA SUPERFICIE DE RODADURA	REGULAR			CONSTANTEMENTE SE REALIZA EL MANTENIMIENTO POR PARTE DEL GAD PROVINCIAL DE COTOPAXI		
LONGITUD DE LA VÍA O CAMINO	1,09	KM	SECTOR PRODUCTIVO MAS IMPORTANTE	AGRÍCOLA		
ANCHO DE LA VÍA O CAMINO	10,00	ML	SERVICIOS BÁSICOS	SI PRESENTA		
ANCHO DE LA SUPERFICIE DE RODADURA / CALZADA	8	ML	ALUMBRADO PÚBLICO	SI PRESENTA		
BORDILLOS	NO PRESENTA		ESTADO DE LOS BORDILLOS	-		
CUNETA DE LA VÍA	NO PRESENTA		ESTADO DE LA CUNETA	-		
TIPO DE CUNETA	-		USO DEL DERECHO DE VÍA	<u>INFRAESTRUCTURA</u>		
SEÑALIZACIÓN HORIZONTAL	NO PRESENTA		ESTADO DE LA SEÑALÉTICA	-		
SEÑALIZACIÓN VERTICAL	NO PRESENTA		ESTADO DE LA SEÑALÉTICA	-		
NÚMERO DE CARRILES Y SENTIDO DE LA VÍA	DOS CARRILES			<u>DEFINIDOS POR TERRENO NATURAL</u>		
NUMERO DE PUENTES EN EL CAMINO O VÍA	NO PRESENTA	UNIDADES	INTERSECCIONES	-	UNIDADES	
MATERIAL DE ALCANTARILLA	-		LONGITUD DE ALCANTARILLA	-	ML	
TIPO ALCANTARILLA	-		ESTADO DE LA ALCANTARILLA	-		
DIMENSIÓN DEL CUERPO ALCANTARILLA	ANCHO		ALTO	DIÁMETRO		
	-		-	-		
CABEZALES	-		ESTADO DE LOS CABEZALES	-		

INFORMACIÓN DE LAS NECESIDADES PRESENTADAS DE CONSERVACIÓN DE LA VÍA	
NECESIDADES PRESENTADAS DEL CAMINO	MANTENIMIENTO RUTINARIO, VÍA CON VACHES A LO LARGO DE LA MISMA, LIMPIEZA Y DESBROCE
FOTOGRAFÍAS DE LA VÍA	
	

Fuente: Elaboración Propia

MATRIZ INVENTARIO VIAL VÍA 27

Tabla 169. Matriz Vía 27


INFORMACIÓN DE LAS CARACTERÍSTICAS FÍSICAS PRESENTADAS DE LA VÍA					
NOMBRE DE RESPONSABLE:	STALIN ALEJANDRO SÁNCHEZ				
FECHA DE TOMA DE DATOS:	9-feb-22				
PROVINCIA:	COTOPAXI	CÓDIGO:	0	5	
CANTÓN:	LATACUNGA	CÓDIGO:	0	1	
PARROQUIA:	11 DE NOVIEMBRE	CÓDIGO:	5	7	
NUMERO DEL CAMINO:	CÓDIGO:	0	2	7	
TIPO DE VÍA:	COLECTORA	CÓDIGO:	4		
CÓDIGO DEL CAMINO O VÍA:	PROVINCIA - CANTÓN - PARROQUIA - NUMERO DE CAMINO				
	05-01-57-027				
DONDE INICIO DE LA VÍA:	SAN PEDRO		DONDE FINALIZA LA VÍA:		PLAZA ARENAS
COORDENADAS DEL PUNTO DE INICIO:	TOMADAS DEL GPS		COORDENADAS DEL PUNTO FINAL:		TOMADAS DEL GPS
	758469 9898039				760424 9897522
IMPORTANCIA DE LA VÍA:	NORMAL				
INFORMACIÓN DE LA VÍA					
TIPO DE TERRENO	ONDULADO			PENDIENTES ENTRE EL 4-6 %	
TIPO DE SUPERFICIE DE RODADURA	ADOQUINADA			ADOQUINADO DE HORMIGÓN FC= 350 KG/CM2 Y ESPESOR DE 7 CM	
ESTADO DE LA SUPERFICIE DE RODADURA	MALO			NO SE REALIZA MANTENIMIENTO	
LONGITUD DE LA VÍA O CAMINO	1,33	KM	SECTOR PRODUCTIVO MAS IMPORTANTE	AGRÍCOLA	
ANCHO DE LA VÍA O CAMINO	10,00	ML	SERVICIOS BÁSICOS	SI PRESENTA	
ANCHO DE LA SUPERFICIE DE RODADURA / CALZADA	7,6	ML	ALUMBRADO PÚBLICO	SI PRESENTA	
BORDILLOS	SI PRESENTA		ESTADO DE LOS BORDILLOS	MALO	
CUNETA DE LA VÍA	SI PRESENTA		ESTADO DE LA CUNETA	MALO	
TIPO DE CUNETA	CONFORMADA POR BORDILLO		USO DEL DERECHO DE VÍA	<u>INFRAESTRUCTURA</u>	
SEÑALIZACIÓN HORIZONTAL	NO PRESENTA		ESTADO DE LA SEÑALÉTICA	-	
SEÑALIZACIÓN VERTICAL	SEÑALIZACIÓN - PREVENTIVA Y OBLIGATORIA		ESTADO DE LA SEÑALÉTICA	REGULAR	
NÚMERO DE CARRILES Y SENTIDO DE LA VÍA	DOS CARRILES			<u>DEFINIDOS POR SEÑALIZACIÓN HORIZONTAL</u>	
NUMERO DE PUENTES EN EL CAMINO O VÍA	NO PRESENTA	UNIDADES	INTERSECCIONES	-	UNIDADES
MATERIAL DE ALCANTARILLA	-		LONGITUD DE ALCANTARILLA	-	ML
TIPO ALCANTARILLA	-		ESTADO DE LA ALCANTARILLA	-	
DIMENSIÓN DEL CUERPO ALCANTARILLA	ANCHO		ALTO		DIÁMETRO
	-		-		-
CABEZALES	-		ESTADO DE LOS CABEZALES	-	

INFORMACIÓN DE LAS NECESIDADES PRESENTADAS DE CONSERVACIÓN DE LA VÍA	
NECESIDADES PRESENTADAS DEL CAMINO	MANTENIMIENTO URGENTE, ZONA RESI PRESENTADENCIAL, CON VARIAS VIVIENDAS A SUS AL REDEDORES, LEVANTAMIENTO Y REINSTALACION DE ADOQUINADO, LIMPIEZA DE VEGETACION.
FOTOGRAFÍAS DE LA VÍA	
	

Fuente: Elaboración Propia

MATRIZ INVENTARIO VIAL VÍA 28

Tabla 170. Matriz Vía 28


INFORMACIÓN DE LAS CARACTERÍSTICAS FÍSICAS PRESENTADAS DE LA VÍA					
NOMBRE DE RESPONSABLE:	STALIN ALEJANDRO SÁNCHEZ				
FECHA DE TOMA DE DATOS:	9-feb-22				
PROVINCIA:	COTOPAXI	CÓDIGO:	0	5	
CANTÓN:	LATACUNGA	CÓDIGO:	0	1	
PARROQUIA:	11 DE NOVIEMBRE	CÓDIGO:	5	7	
NUMERO DEL CAMINO:	CÓDIGO:	0	2	8	
TIPO DE VÍA:	COLECTORA	CÓDIGO:	4		
CÓDIGO DEL CAMINO O VÍA:	PROVINCIA - CANTÓN - PARROQUIA - NUMERO DE CAMINO				
	05-01-57-028				
DONDE INICIO DE LA VÍA:	CUATRO ESQUINAS		DONDE FINALIZA LA VÍA:	11 DE NOVIEMBRE	
COORDENADAS DEL PUNTO DE INICIO:	TOMADAS DEL GPS		COORDENADAS DEL PUNTO FINAL:	TOMADAS DEL GPS	
	758531			759297	
	9899976		9897949		
IMPORTANCIA DE LA VÍA:	NORMAL				
INFORMACIÓN DE LA VÍA					
TIPO DE TERRENO	ONDULADO		MONTAÑOSO PENDIENTE SUPERIOR AL 14%		
TIPO DE SUPERFICIE DE RODADURA	ASFALTADAS		SUPERFICIE DE RODADURA DE 5 CM DE ESPESOR.		
ESTADO DE LA SUPERFICIE DE RODADURA	MALO		NO SE REALIZA MANTENIMIENTO		
LONGITUD DE LA VÍA O CAMINO	1,54	KM	SECTOR PRODUCTIVO MAS IMPORTANTE	AGRÍCOLA	
ANCHO DE LA VÍA O CAMINO	7,70	ML	SERVICIOS BÁSICOS	SI PRESENTA	
ANCHO DE LA SUPERFICIE DE RODADURA / CALZADA	7,3	ML	ALUMBRADO PÚBLICO	SI PRESENTA	
BORDILLOS	SI PRESENTA		ESTADO DE LOS BORDILLOS	MALO	
CUNETETA DE LA VÍA	SI PRESENTA		ESTADO DE LA CUNETETA	MALO	
TIPO DE CUNETETA	CONFORMADA POR BORDILLOS		USO DEL DERECHO DE VÍA	<u>INFRAESTRUCTURA</u>	
SEÑALIZACIÓN HORIZONTAL	(ANCHOS DE FRANJA 15 CM) (LÍNEA AMARILLA DELIMITA EL CARRIL) (LÍNEA BLANCA DELIMITA LA CALZADA)		ESTADO DE LA SEÑALÉTICA	MALO	
SEÑALIZACIÓN VERTICAL	SEÑALIZACIÓN - PREVENTIVA Y OBLIGATORIA		ESTADO DE LA SEÑALÉTICA	MALO	
NÚMERO DE CARRILES Y SENTIDO DE LA VÍA	DOS CARRILES			<u>DEFINIDOS POR SEÑALIZACIÓN HORIZONTAL</u>	
NUMERO DE PUENTES EN EL CAMINO O VÍA	NO PRESENTA	UNIDADES	INTERSECCIONES	0	UNIDADES
MATERIAL DE ALCANTARILLA	METÁLICA DE ACERO CORRUGADO		LONGITUD DE ALCANTARILLA	1540	ML
TIPO ALCANTARILLA	CIRCULAR		ESTADO DE LA ALCANTARILLA	REGULAR	
DIMENSIÓN DEL CUERPO ALCANTARILLA	ANCHO		ALTO	DIÁMETRO	
	-		-	1,2	
CABEZALES	SI PRESENTA		ESTADO DE LOS CABEZALES	BUENO	

INFORMACIÓN DE LAS NECESIDADES PRESENTADAS DE CONSERVACIÓN DE LA VÍA	
NECESIDADES PRESENTADAS DEL CAMINO	MANTENIMIENTO URGENTE, VÍA EN MAL ESTADO, REPAVIMENTACION, TRAMOS SOCAVADOS POR LA PRECIPITACION DE LLUVIAS, LIMPIEZA DE ALCANTARILLAS, MANTENIMIENTO DE SEÑALETICA HORIZONTAL, REPOSICION DE SEÑALETICA VERTICAL
FOTOGRAFÍAS DE LA VÍA	
	

Fuente: Elaboración Propia

MATRIZ INVENTARIO VIAL VÍA 29

Tabla 171. Matriz Vía 29


INFORMACIÓN DE LAS CARACTERÍSTICAS FÍSICAS PRESENTADAS DE LA VÍA					
NOMBRE DE RESPONSABLE:	STALIN ALEJANDRO SÁNCHEZ				
FECHA DE TOMA DE DATOS:	9-feb-22				
PROVINCIA:	COTOPAXI	CÓDIGO:	0	5	
CANTÓN:	LATACUNGA	CÓDIGO:	0	1	
PARROQUIA:	11 DE NOVIEMBRE	CÓDIGO:	5	7	
NUMERO DEL CAMINO:	CÓDIGO:	0	2	9	
TIPO DE VÍA:	COLECTORA	CÓDIGO:	4		
CÓDIGO DEL CAMINO O VÍA:	PROVINCIA - CANTÓN - PARROQUIA - NUMERO DE CAMINO				
	05-01-57-029				
DONDE INICIO DE LA VÍA:	11 DE NOVIEMBRE		DONDE FINALIZA LA VÍA:	11 DE NOVIEMBRE	
COORDENADAS DEL PUNTO DE INICIO:	TOMADAS DEL GPS		COORDENADAS DEL PUNTO FINAL:	TOMADAS DEL GPS	
	758977 9898930			759465 9898988	
IMPORTANCIA DE LA VÍA:	NORMAL				
INFORMACIÓN DE LA VÍA					
TIPO DE TERRENO	ONDULADO			PENDIENTES ENTRE EL 4-6 %	
TIPO DE SUPERFICIE DE RODADURA	LASTRADA			CONFORMADA POR MATERIAL DE MEJORAMIENTO	
ESTADO DE LA SUPERFICIE DE RODADURA	REGULAR			NO SE REALZA MANTENIMIENTO	
LONGITUD DE LA VÍA O CAMINO	1,09	KM	SECTOR PRODUCTIVO MAS IMPORTANTE	AGRÍCOLA	
ANCHO DE LA VÍA O CAMINO	10,00	ML	SERVICIOS BÁSICOS	NO PRESENTA	
ANCHO DE LA SUPERFICIE DE RODADURA / CALZADA	8	ML	ALUMBRADO PÚBLICO	NO PRESENTA	
BORDILLOS	NO PRESENTA		ESTADO DE LOS BORDILLOS	-	
CUNETA DE LA VÍA	NO PRESENTA		ESTADO DE LA CUNETA	-	
TIPO DE CUNETA	-		USO DEL DERECHO DE VÍA	<u>INFRAESTRUCTURA</u>	
SEÑALIZACIÓN HORIZONTAL	NO PRESENTA		ESTADO DE LA SEÑALÉTICA	-	
SEÑALIZACIÓN VERTICAL	NO PRESENTA		ESTADO DE LA SEÑALÉTICA	-	
NÚMERO DE CARRILES Y SENTIDO DE LA VÍA	DOS CARRILES			<u>DEFINIDOS POR TERRENO NATURAL</u>	
NUMERO DE PUENTES EN EL CAMINO O VÍA	NO PRESENTA	UNIDADES	INTERSECCIONES	-	UNIDADES
MATERIAL DE ALCANTARILLA	-		LONGITUD DE ALCANTARILLA	-	ML
TIPO ALCANTARILLA	-		ESTADO DE LA ALCANTARILLA	-	
DIMENSIÓN DEL CUERPO ALCANTARILLA	ANCHO		ALTO	DIÁMETRO	
CABEZALES	-		ESTADO DE LOS CABEZALES	-	

INFORMACIÓN DE LAS NECESIDADES PRESENTADAS DE CONSERVACIÓN DE LA VÍA	
NECESIDADES PRESENTADAS DEL CAMINO	MANTENIMIENTO RUTINARIO, VÍA CON VACHES A LO LARGO DE LA MISMA, LIMPIEZA Y DESBROCE
FOTOGRAFÍAS DE LA VÍA	
	

Fuente: Elaboración Propia

MATRIZ INVENTARIO VIAL VÍA 30

Tabla 172. Matriz Vía 30


INFORMACIÓN DE LAS CARACTERÍSTICAS FÍSICAS PRESENTADAS DE LA VÍA					
NOMBRE DE RESPONSABLE:	STALIN ALEJANDRO SÁNCHEZ				
FECHA DE TOMA DE DATOS:	12-feb-22				
PROVINCIA:	COTOPAXI	CÓDIGO:	0	5	
CANTÓN:	LATACUNGA	CÓDIGO:	0	1	
PARROQUIA:	11 DE NOVIEMBRE	CÓDIGO:	5	7	
NUMERO DEL CAMINO:	CÓDIGO:	0	3	0	
TIPO DE VÍA:	COLECTORA	CÓDIGO:	4		
CÓDIGO DEL CAMINO O VÍA:	PROVINCIA - CANTÓN - PARROQUIA - NUMERO DE CAMINO				
	05-01-57-030				
DONDE INICIO DE LA VÍA:	PLAZA ARENAS		DONDE FINALIZA LA VÍA:	SAN GERARDO	
COORDENADAS DEL PUNTO DE INICIO:	TOMADAS DEL GPS		COORDENADAS DEL PUNTO FINAL:	TOMADAS DEL GPS	
	759616 9898093			760008 9898239	
IMPORTANCIA DE LA VÍA:	NORMAL				
INFORMACIÓN DE LA VÍA					
TIPO DE TERRENO	ONDULADO			PENDIENTES ENTRE EL 4-6 %	
TIPO DE SUPERFICIE DE RODADURA	LASTRADA			CONFORMADA POR MATERIAL DE MEJORAMIENTO	
ESTADO DE LA SUPERFICIE DE RODADURA	REGULAR			NO SE REALZA MANTENIMIENTO	
LONGITUD DE LA VÍA O CAMINO	0,43	KM	SECTOR PRODUCTIVO MAS IMPORTANTE	AGRÍCOLA	
ANCHO DE LA VÍA O CAMINO	9,20	ML	SERVICIOS BÁSICOS	SI PRESENTA	
ANCHO DE LA SUPERFICIE DE RODADURA / CALZADA	7,2	ML	ALUMBRADO PÚBLICO	SI PRESENTA	
BORDILLOS	NO PRESENTA		ESTADO DE LOS BORDILLOS	-	
CUNETA DE LA VÍA	NO PRESENTA		ESTADO DE LA CUNETA	-	
TIPO DE CUNETA	-		USO DEL DERECHO DE VÍA	<u>INFRAESTRUCTURA</u>	
SEÑALIZACIÓN HORIZONTAL	NO PRESENTA		ESTADO DE LA SEÑALÉTICA	-	
SEÑALIZACIÓN VERTICAL	NO PRESENTA		ESTADO DE LA SEÑALÉTICA	-	
NÚMERO DE CARRILES Y SENTIDO DE LA VÍA	DOS CARRILES			<u>DEFINIDOS POR TERRENO NATURAL</u>	
NUMERO DE PUENTES EN EL CAMINO O VÍA	NO PRESENTA	UNIDADES	INTERSECCIONES	-	UNIDADES
MATERIAL DE ALCANTARILLA	-		LONGITUD DE ALCANTARILLA	-	ML
TIPO ALCANTARILLA	-		ESTADO DE LA ALCANTARILLA	-	
DIMENSIÓN DEL CUERPO ALCANTARILLA	ANCHO		ALTO	DIÁMETRO	
CABEZALES	-		ESTADO DE LOS CABEZALES	-	

INFORMACIÓN DE LAS NECESIDADES PRESENTADAS DE CONSERVACIÓN DE LA VÍA	
NECESIDADES PRESENTADAS DEL CAMINO	MANTENIMIENTO RUTINARIO, VÍA CON VACHES A LO LARGO DE LA MISMA, LIMPIEZA Y DESBROCE
FOTOGRAFÍAS DE LA VÍA	
	

Fuente: Elaboración Propia

MATRIZ INVENTARIO VIAL VÍA 31

Tabla 173. Matriz Vía 31

INFORMACIÓN DE LAS CARACTERÍSTICAS FÍSICAS PRESENTADAS DE LA VÍA					
NOMBRE DE RESPONSABLE:	STALIN ALEJANDRO SÁNCHEZ				
FECHA DE TOMA DE DATOS:	12-feb-22				
PROVINCIA:	COTOPAXI	CÓDIGO:	0	5	
CANTÓN:	LATACUNGA	CÓDIGO:	0	1	
PARROQUIA:	11 DE NOVIEMBRE	CÓDIGO:	5	7	
NUMERO DEL CAMINO:	CÓDIGO:	0	3	1	
TIPO DE VÍA:	COLECTORA	CÓDIGO:	4		
CÓDIGO DEL CAMINO O VÍA:	PROVINCIA - CANTÓN - PARROQUIA - NUMERO DE CAMINO				
	05-01-57-031				
DONDE INICIO DE LA VÍA:	PLAZA ARENAS		DONDE FINALIZA LA VÍA:	SAN GERARDO	
COORDENADAS DEL PUNTO DE INICIO:	TOMADAS DEL GPS		COORDENADAS DEL PUNTO FINAL:	TOMADAS DEL GPS	
	760231			759541	
	9898490		9898302		
IMPORTANCIA DE LA VÍA:	NORMAL				
INFORMACIÓN DE LA VÍA					
TIPO DE TERRENO	ONDULADO			PENDIENTES ENTRE EL 4-6 %	
TIPO DE SUPERFICIE DE RODADURA	LASTRADA			CONFORMADA POR MATERIAL DE MEJORAMIENTO	
ESTADO DE LA SUPERFICIE DE RODADURA	REGULAR			NO SE REALZA MANTENIMIENTO	
LONGITUD DE LA VÍA O CAMINO	0,42	KM	SECTOR PRODUCTIVO MAS IMPORTANTE	AGRÍCOLA	
ANCHO DE LA VÍA O CAMINO	10,00	ML	SERVICIOS BÁSICOS	NO PRESENTA	
ANCHO DE LA SUPERFICIE DE RODADURA / CALZADA	9,6	ML	ALUMBRADO PÚBLICO	NO PRESENTA	
BORDILLOS	NO PRESENTA		ESTADO DE LOS BORDILLOS	-	
CUNETA DE LA VÍA	NO PRESENTA		ESTADO DE LA CUNETA	-	
TIPO DE CUNETA	-		USO DEL DERECHO DE VÍA	<u>INFRAESTRUCTURA</u>	
SEÑALIZACIÓN HORIZONTAL	NO PRESENTA		ESTADO DE LA SEÑALÉTICA	-	
SEÑALIZACIÓN VERTICAL	NO PRESENTA		ESTADO DE LA SEÑALÉTICA	-	
NÚMERO DE CARRILES Y SENTIDO DE LA VÍA	DOS CARRILES			<u>DEFINIDOS POR TERRENO NATURAL</u>	
NUMERO DE PUENTES EN EL CAMINO O VÍA	NO PRESENTA	UNIDADES	INTERSECCIONES	-	UNIDADES
MATERIAL DE ALCANTARILLA	-		LONGITUD DE ALCANTARILLA	-	ML
TIPO ALCANTARILLA	-		ESTADO DE LA ALCANTARILLA	-	
DIMENSIÓN DEL CUERPO ALCANTARILLA	ANCHO		ALTO	DIÁMETRO	
				-	
CABEZALES	-		ESTADO DE LOS CABEZALES	-	

INFORMACIÓN DE LAS NECESIDADES PRESENTADAS DE CONSERVACIÓN DE LA VÍA	
NECESIDADES PRESENTADAS DEL CAMINO	MANTENIMIENTO RUTINARIO, VÍA CON VACHES A LO LARGO DE LA MISMA, LIMPIEZA Y DESBROCE
FOTOGRAFÍAS DE LA VÍA	
	

Fuente: Elaboración Propia